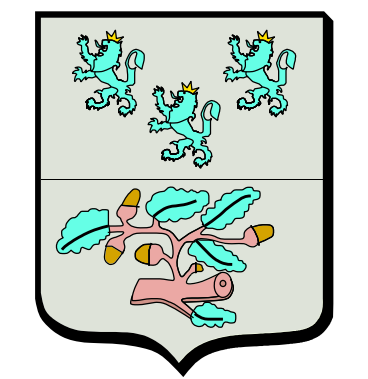





REGION WALLONNE
VILLE DE VERVIERS

 SCHEMA DE STRUCTURE
 PHASE 1
 ETAPE 2
 CARTE 2.1
 HYDROGRAPHIE ET RELIEF
 AOUT 2005
 AUTEUR DE PROJET :
 **COOPARCH R.U.**
 Architecture Recherche Urbanisme
 CHAUSSEE DE WATERLOO 426 B - 1050 BRUXELLES
 TEL. : +32 (0) 2 534 50 35 - FAX : +32 (0) 2 534 50 95
 E-MAIL : COOPARCH@COOPARCH.BE - SITE : WWW.COOPARCH.BE




LEGENDE


FOND DE PLAN

-  LIMITE COMMUNALE
-  VOIRIES

RELIEF

-  450 M
- 400 M
- 350 M
- 300 M
- 250 M
- 200 M
- 150 M

HYDROGRAPHIE

-  RIVIERE, ETANG, MARE, BASSIN

